

Radsportverein Frisch auf Bad Hersfeld 1912 e. V.

Start- und Zielort Stadt-Hotel, Am Perfort 9
36251 Bad Hersfeld, 06621-400780

Permanent-Radtour 1

Startgeld 3,- EUR, Schüler bis 13 Jahre frei

Im Fuldatal nach Schlitz

Zeitraum ganzjährig

Start von 8.00 bis 17.00 Uhr

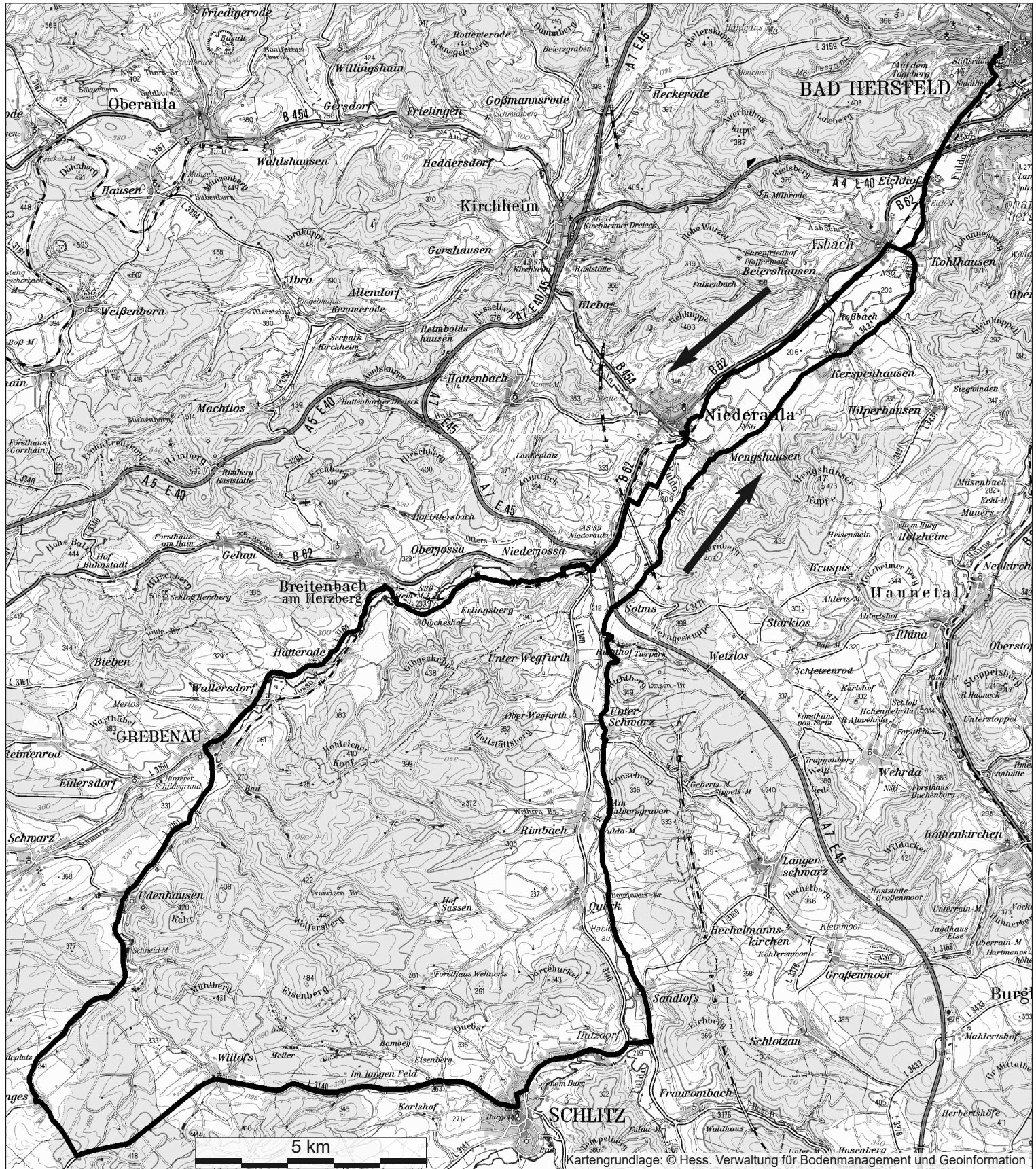
Auskunft Carsten Lenz

Goethestr. 6
36251 Bad Hersfeld
06621-918813 oder
0151-40437190

Martin Engel
Am Borngraben 24
36251 Bad Hersfeld
06621-79217 oder
0176-99937675

74,7 km, 2 BDR-Punkte

Notruf 110



Im Fuldataal nach Schlitz

Streckenbeschreibungen

Kontrollstempel
Schlitz

km Ort	Richtungshinweise	
0,0 Stadthotel	←	Radweg durch Parkanlage
0,4 Finanzamt	→	Stadtring überqueren
0,5 nach 70 m	←	Gerwigstraße
0,8 Am Kurpark	→	Schlitz
2,0 Einmündung zur B62	↑	B 62 Niederaula, Radweg
3,3 Kreisverkehr B62	←	R1 über die Bahngleise
3,4 hinter den Bahngleisen	→	R1 Schlitz
5,1 Ende des Wirtschaftswegs	→	L 3431 R1/R7
5,4 Asbach, vor den Gleisen	←	R1/R7
7,2 Beiershausen	↑	R1/R7
11,4 Niederaula	←	L 3471 R1/R7
11,6 Niederaula	→	R1/R7
15,4 Niederjossa, nach Autobahnbrücke	→	R7 R7 Richtung Lauterbach folgen
20,6 Breitenbach am Herzberg	←	L3160 R7
22,9 Hatterode	↑	L3160 R7
24,5 Wallersdorf	↑	L3160 R7
26,0 Grebenau, Kontrollort	←	L3161 R7
29,7 Udenhausen	↑	L3161 R7
35,0 Wernges	←	K72 Schlitz
36,4 Einmündung K72 auf L3140	←	L3140 Schlitz
39,8 Willofs	↑	L3140 Schlitz
46,7 Schlitz, Kontrollort	←	L3141 Bad Hersfeld
49,2 Hutzdorf, Ortsende	→	L3176 Kläranlage
49,7 nach Fuldaabrücke	←	L3169 Sandlofs
50,8 Sandlofs, Rechtskurve	↖	Birkenallee
53,0 Queck, Sportplatz	↑	R1
54,4 Rimbach, Fuldamühle	↑	R1
56,1 Unterschwarz	←	K256 R1
56,5 Unterschwarz, Ortsende	↑	K79 Richthof
60,0 Solms	↑	L3471 Mengshausen
63,2 Mengshausen	→	L3432 Bad Hersfeld/Kerspenhausen
66,6 Kerspenhausen	↑	L3432 Bad Hersfeld
68,0 Roßbach	↑	L3431 Bad Hersfeld
69,4 Kohlhausen	↑	L3431 Bad Hersfeld
69,7 hinter der Fuldaabrücke	→	R1 Wirtschaftsweg
71,4 Eichhof	←	über Gleise
71,4 Kreisverkehr B62	→	B62 Bad Hersfeld
72,7 Bad Hersfeld, Am Weinberg	↑	Kurviertel
73,9 Ende Kurpark	←	Gerwigstraße
74,2 Ende Gerwigstr./Finanzamt	→	über Stadtring in Parkanlagen, Radweg
74,7 Stadthotel		

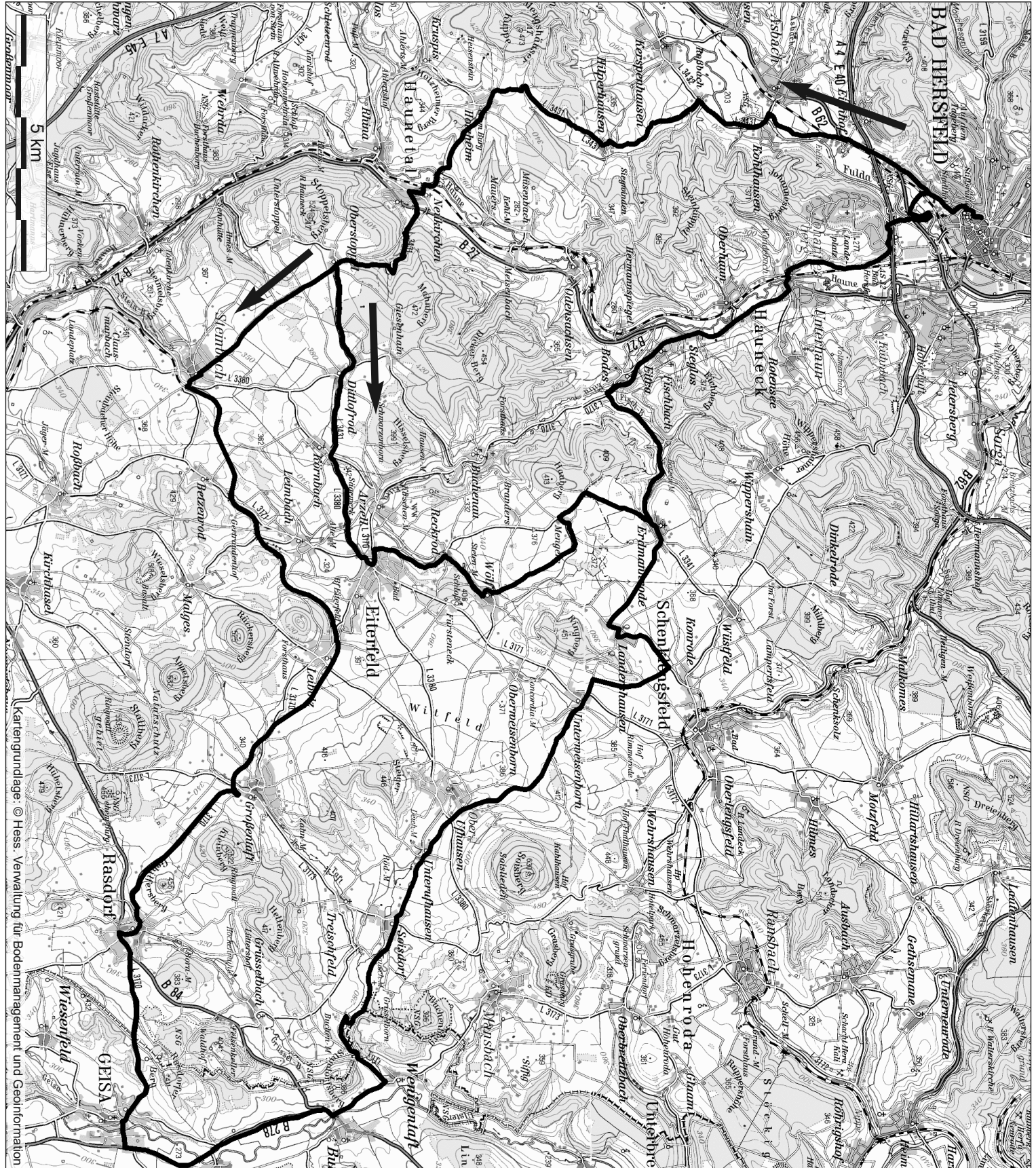
Name	Vorname
BDR-Nummer	Starttag
Verein	

Radsportverein Frisch auf Bad Hersfeld 1912 e. V.

Permanent-Radtour 2 In die Kuppenrhön

76,6 km, 2 BDR-Punkte
46,0 km, 1 BDR-Punkt

Start- und Zielort	Stadt-Hotel, Am Perfort 9 36251 Bad Hersfeld, 06621-400780	
Startgeld	3,- EUR, Schüler bis 13 Jahre frei	
Zeitraum	ganzjährig	
Start	von 8.00 bis 17.00 Uhr	
Auskunft	Carsten Lenz Goethestr. 6 36251 Bad Hersfeld 06621-918813 oder 0151-40437190	Martin Engel Am Borngraben 24 36251 Bad Hersfeld 06621-79217 oder 0176-99937675
Notruf	110	



Kartengrundlage: © Hess. Verwaltung für Bodemanagement und Geoinformation

Permanent-Radtour 2 In die Kuppenrhön

Streckenbeschreibungen

km	Ort	Richtungshinweise
0,0	Stadthotel	← Radweg durch Parkanlage
0,4	Finanzamt	→ Stadtring überqueren
0,5 nach 70 m		← Gerwigstr.
0,7	Am Kurpark	→ Schlitz
2,0	Einmündung zur B 62	↑ B 62 Niederaula, Radweg
3,2	Kreisverkehr B 62	← R1 über die Bahngleise
3,3	hinter den Bahngleisen	→ R 1 Schlitz
5,1	Ende des Wirtschaftswegs	← L 3431 über die Fulda, Kohlhausen
5,3	Kohlhausen	↑ L 3431 Haunetal
6,7	Roßbach	← L 3431 Haunetal / Holzheim
9,0	Hilperhausen	↑ L 3431 Holzheim
12,1	Holzheim	↑ L 3431 Neukirchen
14,4	Neukirchen, Kirche	→ L 3431 Oberstoppel
14,7	Neukirchen, Ortsmitte	← L 3431 Oberstoppel
Streckenteilung		
17,8	Oberstoppel, Linkskurve nach der Kirche	↑ Wirtschaftsweg geradeaus
21,2	Steinbach	← links um die Kirche
21,3	Raiffeisenstraße	→ Betzenrod
21,6	ehemalige Bahnlinie	← Kuppenrhönradweg
28,1	Leibolz	↑ Kuppenrhönradweg
31,9	Großentaft	→ L3170 Rasdorf
35,8	Rasdorf, Dorfanger	↑ L3170 B84
36,1	Ampelkreuzung	← B 84 Buttlar
36,5	Abzweig L3170	→ L3170 Geisa
40,1	Geisa, Kontrollort	← Bahnhofstr.
40,6	Ampelkreuzung Borscher Str.	← B278 Am Steinigt, Ulstertalradweg
45,0	Buttlar, vor der Ulsterbrücke	← K102A Wenigentaft
46,1	Wenigentaft, Ortseingang	← St.-Georg-Str.
46,3	Wenigentaft, Gänseweg	← Wirtschaftsweg
48,0	Wegekreuzung	→ Wirtschaftsweg
50,5	Soisdorf	← kurz Vachaer Str.
50,6		→ K158 Uffhausen
51,9	Unteruffhausen	↑ K158 Oberuffhausen
52,8	Oberuffhausen	↑ K158 Unterweisenborn
56,6	Unterweisenborn	↑ L 3171 50 m Hauptstraße Bad Hersfeld
56,7	Rechtskurve Ortsausgang	↑ Wirtschaftsweg geradeaus
57,0	nächste Wegekreuzung	→
58,6	Kreuzung mit K 18	← K 18 Landershausen
60,4	Landershausen	→ K 18 Erdmannrode
62,4	Erdmannrode	← L 3141 Fischbach
64,4	Fischbach	↑ L 3170 Bodes
65,9	Bodes	→ L 3170 Eitra
67,3	Eitra	↑ L 3170 Sieglos
67,9	Sieglos	↗ B 27 Bad Hersfeld
69,0	Oberhaun	↑ Unterhaun
70,2	Unterhaun	← K22 Hauptstr.
70,5	Unterhaun, an der Haune	← über Haune und Bahngleise Richtung Bad Hersfeld
72,9	Kiefernallee	→ parallel zur Autobahn
73,2	Abzweigung Johannesberg	← Unterführung A4
73,6	Libri	← auf Radweg links
73,7	Libri Kreisel	← Radweg unter B 62 durch
73,9	nach der Unterführung	↻ R12 parallel zur Fulda
74,2	Fulda - Fußgängerbrücke	← R12 über die Fulda
74,3	nach der Brücke	← R1 parallel zur Fulda
74,7	nach dem Sportplatz	→ Kurviertel
75,3	Kurpark	→ Innenstadt
75,9	Ende Kurpark	← Gerwigstr.
76,2	Ende Gerwigstr./Finanzamt	→ über Stadtring in Parkanlagen, Radweg
76,6	Stadthotel	

Kontrollstempel	
Geisa	Eiterfeld

km	Ort	Richtungshinweise
0,0	Stadthotel	← Radweg durch Parkanlage
0,4	Finanzamt	→ Stadtring überqueren
0,5 nach 20 m		← Gerwigstr.
0,7	Am Kurpark	→ Schlitz
2,0	Einmündung zur B 62	↑ B 62 Niederaula, Radweg
3,2	Kreisverkehr B 62	← R1 über die Bahngleise
3,3	hinter den Bahngleisen	→ R 1 Schlitz
5,1	Ende des Wirtschaftswegs	← L 3431 über die Fulda, Kohlhausen
5,3	Kohlhausen	↑ L 3431 Haunetal
6,7	Roßbach	← L 3431 Haunetal / Holzheim
9,0	Hilperhausen	↑ L 3431 Holzheim
12,1	Holzheim	↑ L 3431 Neukirchen
14,4	Neukirchen, Kirche	→ L 3431 Oberstoppel
14,7	Neukirchen, Ortsmitte	← L 3431 Oberstoppel
Streckenteilung		
17,8	Oberstoppel, Linkskurve nach der Kiche	← L 3431 Dittlofrod
20,1	Dittlofrod	↑ L 3431 Körmbach
21,7	Körmbach	↑ L 3380 Eiterfeld
24,2	Eiterfeld, Kontrollort	← L 3170 Bad Hersfeld
24,5	vor der Tankstelle	→ K 153 Reckrod
26,1	Reckrod	→ K 156 Wölf
27,5	Wölf	← K 154 Mengers
30,1	Mengers	→ K 153 Erdmannrode
32,2	Erdmannrode	↑ L 3141 Fischbach
33,8	Fischbach	↑ L 3170 Bodes
35,3	Bodes	→ L 3170 Eitra
36,7	Eitra	↑ L 3170 Sieglos
37,3	Sieglos	↗ B 27 Bad Hersfeld
38,4	Oberhaun	↑ Unterhaun
39,6	Unterhaun	← K22 Hauptstr.
39,9	Unterhaun, an der Haune	← über Haune und Bahngleise Richtung Bad Hersfeld
42,3	Kiefernallee	→ parallel zur Autobahn
42,6	Abzweigung Johannesberg	← Unterführung A4
43,0	Libri	← auf Radweg links
43,1	Libri Kreisel	← Radweg unter B 62 durch
43,3	nach der Unterführung	↻ R12 parallel zur Fulda
43,6	Fulda - Fußgängerbrücke	← R12 über die Fulda
43,7	nach der Brücke	← R1 parallel zur Fulda
44,1	nach dem Sportplatz	→ Kurviertel
44,7	Kurpark	→ Innenstadt
45,3	Ende Kurpark	← Gerwigstr.
45,6	Ende Gerwigstr./Finanzamt	→ über Stadtring in Parkanlagen, Radweg
46,0	Stadthotel	

Name	Vorname
BDR-Nummer	Starttag
Verein	

Radsportverein Frisch auf Bad Hersfeld 1912 e. V.

Permanent-Radtour 3

Ins Kalirevier im Werratal

74,0 km, 2 BDR-Punkte

40,0 km, 1 BDR-Punkt

Start- und Zielort Stadt-Hotel, Am Perfort 9
36251 Bad Hersfeld, 06621-400780

Startgeld 3,- EUR, Schüler bis 13 Jahre frei


Zeitraum ganzjährig

Start von 8.00 bis 17.00 Uhr

Auskunft Carsten Lenz
Goethestr. 6
36251 Bad Hersfeld
06621-918813 oder
0151-40437190

Martin Engel
Am Borngraben 24
36251 Bad Hersfeld
06621-79217 oder
0176-99937675

Notruf 110



Ins Kalirevier im Werratal

Streckenbeschreibungen

km	Ort	Richtungshinweise
0,0	Stadthotel	Radweg in den Anlagen
0,1	nach 50 m hinter Zebrastreifen	← Radweg folgen
0,2	nach 120 m	→ straßenbegleitender Radweg
0,2	1. Ampelkreuzung	↑ Radweg
0,8	2. Ampelkreuzung	↑ Radweg
1,3	bei ehemaligem Tanklager	← auf Radweg über die Brücke
1,6	nach der Brücke	→ Radweg
1,7	bei den Bahngleisen	→ Bahnradweg/R7 folgen
10,1		← R7 Friedewald
10,2		→ R7
10,8	nach 60 m	← R7
14,8	Friedewald	↑ am Schloss vorbei
15,1	Kreuzung Ortsmitte	→ Heringen
Streckenteilung		
15,4	platzartige Kreuzung	↑ Heringen
15,9	Ampelkreuzung	↑ L3255 Heringen
16,1	Friedewald Tiefe Hohle	↑ L3255 Heringen
19,8	Herfa	↑ L3255 Heringen
25,3	Wölfershäuser	→ in den Ort
26,0	Ortmitte	→ Philippsthal
27,8	Lengers	→ L3172 Philippsthal
29,7	Hamrode	↑ L3172 Philippsthal
30,4	Abzweig „Am Rain“	← R7 Philippsthal
34,1	Philippsthal, Kontrollort	↑ K7 Oberzella
36,3	Philippsthal, Ortsende	→ über historische Werrabrücke
36,6	Vacha	← B62 linksseitiger Radweg
38,8	Philippsthal, Ampelkreuzung	↑ B62
39,6	Kaliwerk Hattorf	← K8 Unterbreitzbach
42,7	Unterbreitzbach	→ Hohenroda
42,9	nach 150 m	← K5 Hohenroda
46,0	Glaam	↑ K5 Oberbreitzbach
47,3	Oberbreitzbach	← L3173 Mansbach
50,3	Mansbach	↑ L3173 Eiterfeld / Ufhausen
51,4	Abzweigung	→ L3380 Eiterfeld / Ufhausen
51,9	Abzweigung Soislieden	→ K14 Schenklengsfeld
55,6	Wehrshäuser	↑ K14 Schenklengsfeld
57,8	Kreuzung	← K13
58,5	Oberlengsfeld	← K13 Ortsmitte
59,5	Schenklengsfeld, Kontrollort	← L3171 Eiterfeld / Hünfeld
59,6	nach 70 m	→ L3341 Konrode/Wüstfeld
60,6	Konrode	↑ L3341 Wüstfeld
62,4	Wüstfeld	↑ K17 Bad Hersfeld
66,4	Wippershainer Höhe	↑ K17 Bad Hersfeld
70,5	Hersfeld Hohe Luft Kreisverkehr	←
70,6		↑ auf linksseitigen Radweg
71,1	Kreuzung B62/B27	→ Unterführung
71,1	nach 1. Unterführung	→ Unterführung
71,2	nach 2. Unterführung	← R1/R7 Schlitz
71,9	nach Eisenbahnbrücke	↑ geradeaus halten, um auf die Hochbrücke zu gelangen
72,2	Fuldahochbrücke	→ Radweg
72,6	1. Ampelkreuzung	↑
72,8	2. Ampelkreuzung	← Marktplatz/Stiftsruine
72,9	3. Ampelkreuzung	↑ Stadtring folgen
73,3	Finanzamt	→ Radweg in den Anlagen
74,0	Stadthotel	

Kontrollstempel	
Philippsthal	Schenklengsfeld

km	Ort	Richtungshinweise
0,0	Stadthotel	Radweg in den Anlagen
0,1	nach 50 m hinter Zebrastreifen	← Radweg folgen
0,2	nach 120 m	→ straßenbegleitender Radweg
0,2	1. Ampelkreuzung	↑ Radweg
0,8	2. Ampelkreuzung	↑ Radweg
1,3	bei ehemaligem Tanklager	← auf Radweg über die Brücke
1,6	nach der Brücke	→ Radweg
1,7	bei den Bahngleisen	→ Bahnradweg/R7 folgen
10,1		← R7 Friedewald
10,2		→ R7
10,8	nach 30 m	← R7
14,8	Friedewald	↑ am Schloss vorbei
15,1	Kreuzung Ortsmitte	→ Heringen
Streckenteilung		
15,4	platzartige Kreuzung	→ K12 Lautenhausen
18,1	Lautenhausen	↑ K12 Hillartshäuser
19,8	Hillartshäuser	→ K9 Hilmes
23,4	Hilmes	← K13 Schenklengsfeld
25,3	Schenklengsfeld, Kontrollort	→ Eiterfeld / Hünfeld
25,6	nach 200 m	← L3171 Eiterfeld / Hünfeld
25,6	nach 70 m	→ L3341 Konrode/Wüstfeld
26,7	Konrode	↑ L3341 Konrode/Wüstfeld
28,5	Wüstfeld	↑ K17 Bad Hersfeld
32,4	Wippershainer Höhe	↑ K17 Bad Hersfeld
36,5	Hersfeld Hohe Luft Kreisverkehr	←
36,7		↑ auf linksseitigen Radweg
37,1	Kreuzung B62/B27	→ Unterführung
37,2	nach 1. Unterführung	→ Unterführung
37,2	nach 2. Unterführung	← R1/R7 Schlitz
38,0	nach Eisenbahnbrücke	↑ geradeaus halten, um auf die
38,2	Fuldahochbrücke	→ Radweg
38,7	1. Ampelkreuzung	↑
38,8	2. Ampelkreuzung	← Marktplatz/Stiftsruine
38,9	3. Ampelkreuzung	↑ Stadtring folgen
39,3	Finanzamt	→ Radweg in den Anlagen
40,0	Stadthotel	

Name		Vorname	
BDR-Nummer		Starttag	
Verein			

Radsportverein Frisch auf Bad Hersfeld 1912 e. V.

Start- und Zielort

Stadt-Hotel, Am Perfort 9
36251 Bad Hersfeld, 06621-400780

Permanent-Radtour 4

Startgeld

3,- EUR, Schüler bis 13 Jahre frei

Durchs Knüllgebirge

Zeitraum

ganzjährig
von 8.00 bis 17.00 Uhr

71,8 km, 2 BDR-Punkte

Start

Carsten Lenz
Goethestr. 6
36251 Bad Hersfeld
06621-918813 oder
0151-40437190


44,5 km, 1 BDR-Punkt

Auskunft

Martin Engel
Am Borngraben 24
36251 Bad Hersfeld
06621-79217 oder
0176-99937675

Notruf

110



Permanent-Radtour 4

Durchs Knüllgebirge

Streckenbeschreibungen

km	Ort	Richtungshinweise
0,0	Stadthotel	Radweg in den Anlagen
0,1	nach 50 m hinter Zebrastreifen	↻ Radweg folgen
0,2	nach 120 m	← Meisebacher Str. kreuzen
0,2	Friedhof	↗ Am Frauenberg
1,3	Geistalschule	→ Lohmühlenweg
1,5	Einmündung auf die B324	← B324 Homberg/Neuenstein
2,9	Abzweigung K40	↑ B324 Homberg/BAB Kassel
3,7	Allmershausen	→ K78 in den Ort
4,1	Allmershausen, Bolzplatz	← Wirtschaftsweg, Unterführung B324
4,4	Wirtschaftswegekreuzung	→ R10 dem R10 im Geistal folgen
5,3	Gittersdorf	← R10
5,4	Gittersdorf	→ R10
7,2	Untergeis	← R10
Streckenteilung		
9,5	Obergeis, am Brunnen	↻ R10
9,6	Obergeis, Kirche	← R10
9,6	Obergeis, Raiffeisenstr.	→ R10
10,0	Obergeis, Ortsende	↻ R10.1 Radweg
11,6	Aua, Weyerswiesenstr.	→ R10
12,1	Aua, Ortsmitte	↑ R10 Unterführung BAB7
12,3	nach der Unterführung	→ R10
13,3	Saasen, Ahornstr.	← R10
13,4	Saasen, Im Ried	→ R10
15,4	Raboldshausen	← L3155 Schwarzenborn / Salzberg / Oberaula
17,6	Salzberg	↑ L3155
18,7	Dreieckskreuzung L3155/L3157	→ L3155 Schwarzenborn / Grebenhagen
21,2	Grebenhagen	← L3155 Neukirchen / Hauptschwenda
23,9	Schwarzenborn, Kontrollort	↑ L3155 Hauptschwenda
26,2	Lager Schwarzenborn	↑ L3156
27,9	Hauptschwenda, Ortsende	← L3161 Oberaula / Olberode
33,2	Einmündung auf die B254	↑ Wirtschaftsweg
33,3	vor eh. Bahnbrücke	← Wirtschaftsweg
35,3	Hausen	→ L3157
35,7	Hausen	← L3294 Breitenbach / Ibra
39,2	Ibra	↑ L3294 Machtlos
40,2	Abzweigung K129	← K129 Kirchheim/Kemmerode
41,0	Kemmerode	↑ K32 Reiboldshausen
42,6	Reiboldshausen	↑ K32 Gershhausen
44,4	Gershhausen	↑ K32 Kirchheim
45,9	Kirchheim, McDonalds, Kontrollort	→ R11 Industriestr.
47,7	Kleba	→ K31 Hattenbach
49,7	Hattenbach	↑ K31 Niederaula
53,1	Niederaula	→ B62 Alsfeld
54,1	Niederaula, Gewerbegebiet	← über B62 und parallel zur Bahnlinie weiter
56,0	vor der Autobahnbrücke	← Solms
57,0	Solms	← L3471 Mengshausen
60,3	Mengshausen	→ L3432 Bad Hersfeld/ Kerspenhausen
63,7	Kerspenhausen	↑ L3432 Bad Hersfeld
65,2	Roßbach	↑ L3431 Bad Hersfeld
66,5	Kohlhausen	↑ L3431 Bad Hersfeld
66,8	hinter der Fuldabrücke	→ R1 Wirtschaftsweg
68,5	Eichhof	← über Gleise
68,6	Kreisverkehr B62	→ B62 Bad Hersfeld
69,8	Bad Hersfeld, Am Weinberg	↑ Kurviertel
71,1	Ende Kurpark	← Gerwigstraße
71,4	Ende Gerwigstr./Finanzamt	→ über Stadtring in Parkanlagen, Radweg
71,8	Stadthotel	

Kontrollstempel	
Schwarzenborn	Kirchheim

km	Ort	Richtungshinweise
0,0	Stadthotel	Radweg in den Anlagen
0,1	nach 50 m hinter Zebrastreifen	↻ Radweg folgen
0,2	nach 120 m	← Meisebacher Str. kreuzen
0,2	Friedhof	↗ Am Frauenberg
1,3	Geistalschule	→ Lohmühlenweg
1,5	Einmündung auf die B 324	← B324 Homberg/Neuenstein
2,9	Abzweigung K 40	↑ B324 Homberg/BAB Kassel
3,7	Allmershausen	→ K78 in den Ort
4,1	Allmershausen, Bolzplatz	← Wirtschaftsweg, Unterführung B324
4,4	Wirtschaftswegekreuzung	→ R10 dem R10 im Geistal folgen
5,3	Gittersdorf	← R10
5,4	Gittersdorf	→ R10
7,2	Untergeis	← R10
Streckenteilung		
9,5	Obergeis, am Brunnen	← Kreuzeiche/Beiersgraben
15,5	Goßmannsrode	↑ K 35 Kirchheim
17,3	Einmündung auf die B 454	← B454 Kirchheim
18,0	Kirchheim, Bahnhofstr.	→ Bahnhofstr.
18,2	Kirchheim, im Wiesenthal	← R11
18,7	Kirchheim, McDonalds, Kontrollort	↑ R11 Industriestr.
20,5	Kleba	→ K31 Hattenbach
22,5	Hattenbach	↑ K31 Niederaula
25,9	Niederaula	→ B62 Alsfeld
26,9	Niederaula, Gewerbegebiet	← über B62 und parallel zur Bahnlinie weiter
28,8	vor der Autobahnbrücke	← Solms
29,8	Solms	← L3471 Mengshausen
33,0	Mengshausen	→ L3432 Bad Hersfeld/ Kerspenhausen
36,4	Kerspenhausen	↑ L3432 Bad Hersfeld
37,8	Roßbach	↑ L3431 Bad Hersfeld
39,2	Kohlhausen	↑ L3431 Bad Hersfeld
39,5	hinter der Fuldabrücke	→ R1 Wirtschaftsweg
41,2	Eichhof	← über Gleise
41,3	Kreisverkehr B62	→ B62 Bad Hersfeld
42,5	Bad Hersfeld, Am Weinberg	↑ Kurviertel
43,8	Ende Kurpark	← Gerwigstraße
44,0	Ende Gerwigstr./Finanzamt	→ über Stadtring in Parkanlagen, Radweg
44,5	Stadthotel	

Name		Vorname	
BDR-Nummer		Starttag	
Verein			

Radsportverein Frisch auf Bad Hersfeld 1912 e. V.

Start- und Zielort Stadt-Hotel, Am Perfort 9
36251 Bad Hersfeld, 06621-400780

Permanent-Radtour 5

Startgeld 3,- EUR, Schüler bis 13 Jahre frei

Vom Fuldatal zum Haunetal

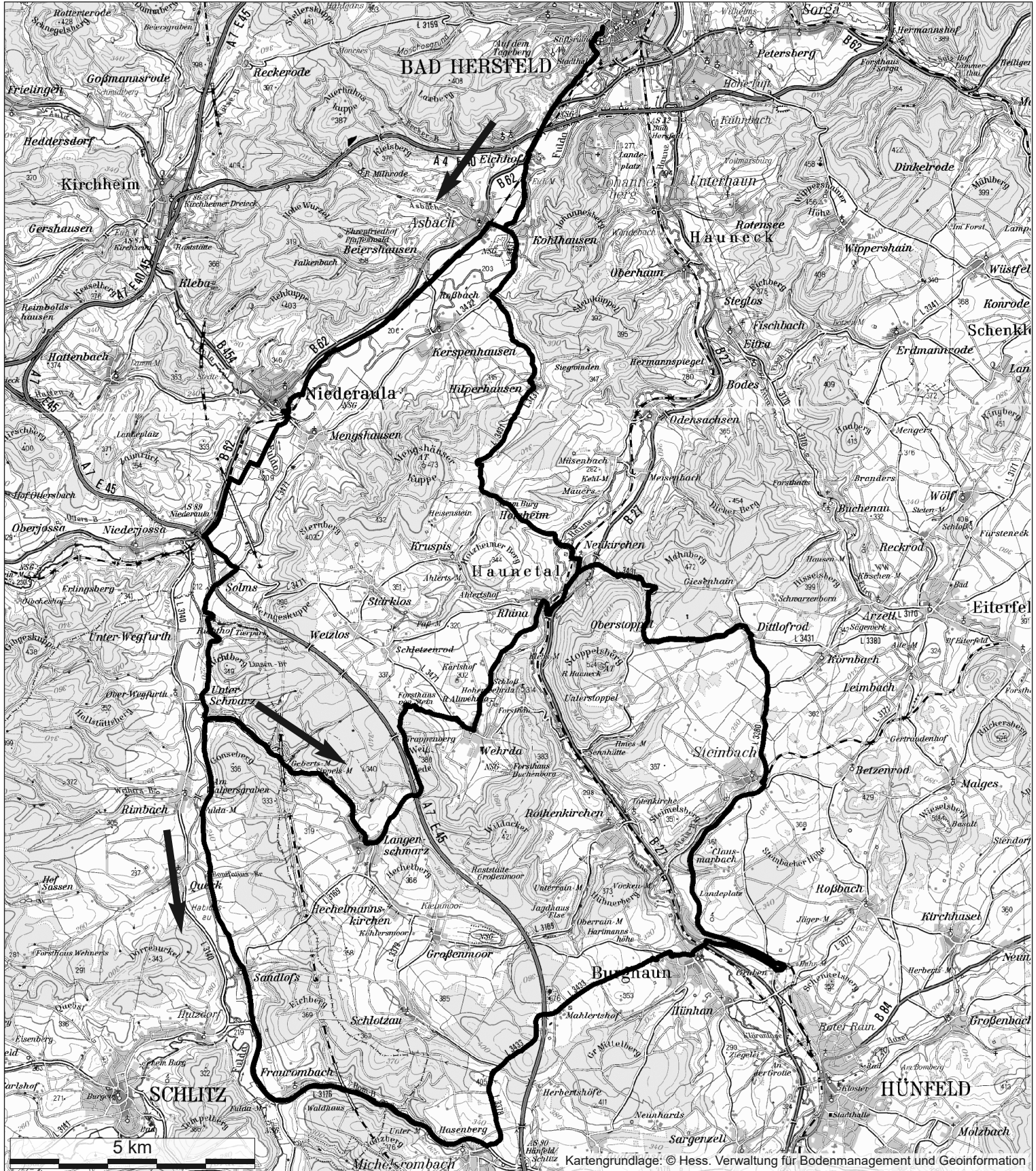
Zeitraum ganzjährig
Start von 8.00 bis 17.00 Uhr

70,1 km, 2 BDR-Punkte
48,8 km, 1 BDR-Punkt

Auskunft Carsten Lenz Goethestr. 6
36251 Bad Hersfeld
06621-918813 oder
0151-40437190

Martin Engel Am Borngraben 24
36251 Bad Hersfeld
06621-79217 oder
0176-99937675

Notruf 110



Permanent-Radtour 5

Vom Fuldataal zum Haunetal

Streckenbeschreibungen

Kontrollstempel	
Burghaun	Neukirchen

km	Ort	Richtungshinweise
0,0	Stadthotel	← Radweg durch Parkanlage
0,4	Finanzamt	→ Stadtring überqueren
0,5 nach 70 m		← Gerwigstraße
0,7	Am Kurpark	→ Schlitz
2,0	Einmündung zur B 62	↑ B62 Niederaula, Radweg
3,2	Kreisverkehr B 62	← R1 über die Bahngleise
3,3	hinter den Bahngleisen	→ R1 Schlitz
5,0	Ende des Wirtschaftswegs	→ L3431 R1/R7
5,4	Asbach, vor den Gleisen	← R1/R7
7,1	Beiershausen	↑ R1/R7
11,3	Niederaula	← L3471 R1/R7
11,5	Niederaula	→ R1/R7
14,9	Niederaula vor Autobahnbrücke	←
15,9	Solms	→
Streckenteilung		
19,8	Unterschwarz	→ R1 Wirtschaftsweg
21,5	Fuldamühle	↑ R1
22,9	Fußballplatz Queck	↑
25,1	Sandlofs	↑ L3169 Schlitz
26,3	Kreuzung	← L3176 Hünfeld / Frauombach
28,1	Frauombach	↑ L3176 Hünfeld / Michelsrombach
32,9	Michelsrombach	← L3378 Burghaun / Schlotzau
34,8	Kreuzung am Waldrand	↑ L3433 Burghaun / Mahlertshof
36,6	Mahlertshof	↑ L3433
39,8	Burghaun, Kontrollort	← Hünfeld
40,3	nach der Brücke	→ Hünfeld / Gruben
41,9	Gruben	← K149 Steinbach / Clausmarbach
42,4	Kegelspielradweg auf eh. Bahnstrecke	← Radweg Steinbach
47,7	Steinbach 2. Kreuzung über K150	← K150
47,8	Steinbach Kreuzung K150/L3380	→ K148 Haunetal / Dittlofrod
48,9	Dittlofrod	← L3431 Haunetal / Oberstoppel
50,1	Dittlofrod	← L3431 Haunetal / Oberstoppel
52,5	Oberstoppel	↑ L3431 Neukirchen
55,5	Neukirchen, Kontrollort	→ L3431 Holzheim
55,8	Neukirchen, Kirche	← L3431 Holzheim
58,1	Holzheim	↑ L3431 Hilpershausen
61,1	Hilpershausen	↑ L3431 Roßbach
63,4	Roßbach	→ L3431 Bad Hersfeld
64,9	Kohlhausen	↑ L3431 Bad Hersfeld
65,1	hinter der Fuldabrücke	→ R1 Wirtschaftsweg
66,8	Eichhof	← über Gleise
66,9	Kreisverkehr B62	→ B 62 Bad Hersfeld
68,2	Bad Hersfeld, Am Weinberg	↑ Kurviertel
69,4	Ende Kurpark	← Gerwigstraße
69,7	Ende Gerwigstr./Finanzamt	→ über Stadtring in Parkanlagen, Radweg
70,1	Stadthotel	

km	Ort	Richtungshinweise
0,0	Stadthotel	← Radweg durch Parkanlage
0,4	Finanzamt	→ Stadtring überqueren
0,5 nach 70 m		← Gerwigstraße
0,7	Am Kurpark	→ Schlitz
2,0	Einmündung zur B 62	↑ B62 Niederaula, Radweg
3,2	Kreisverkehr B 62	← R1 über die Bahngleise
3,3	hinter den Bahngleisen	→ R1 Schlitz
5,0	Ende des Wirtschaftswegs	→ L3431 R1/R7
5,3	Asbach, vor den Gleisen	← R1/R7
7,1	Beiershausen	↑ R1/R7
11,3	Niederaula	← L3471 R1/R7
11,5	Niederaula	→ R1/R7
14,9	Niederaula vor Autobahnbrücke	←
15,9	Solms	→
Streckenteilung		
19,8	Unterschwarz	↑ K256/K Langenschwarz 43
24,5	Langenschwarz	← K142 Wehrda
29,1	Wehrda, Ortseingang	↗ K46 Wehrda
29,5	Wehrda, Ortsmitte	← K46 Rhina
32,7	Rhina	→ K46 Neukirchen
33,0	nach der Brücke	← L3431 Neukirchen
34,1	Neukirchen, Kontrollort	L3431 Holzheim
34,4	Neukirchen, Kirche	← L3431 Holzheim
36,7	Holzheim	↑ L3431 Hilpershausen
39,7	Hilpershausen	↑ L3431 Roßbach
42,0	Roßbach	→ L3431 Bad Hersfeld
43,4	Kohlhausen	↑ L3431 Bad Hersfeld
43,7	hinter der Fuldabrücke	→ R1 Wirtschaftsweg
45,4	Eichhof	← über Gleise
45,5	Kreisverkehr B62	→ B 62 Bad Hersfeld
46,7	Bad Hersfeld, Am Weinberg	↑ Kurviertel
48,0	Ende Kurpark	← Gerwigstraße
48,3	Ende Gerwigstr./Finanzamt	→ über Stadtring in Parkanlagen, Radweg
48,8	Stadthotel	

Name	Vorname
BDR-Nummer	Starttag
Verein	

Radsportverein Frisch auf Bad Hersfeld 1912 e. V.

Permanent-Radtour 6

Seulingswaldrunde

76,0 km, 2 BDR-Punkte

50,6 km, 1 BDR-Punkt

Start- und Zielort Stadt-Hotel, Am Perfort 9
36251 Bad Hersfeld, 06621-400780


Startgeld 3,- EUR, Schüler bis 13 Jahre frei

Zeitraum ganzjährig
Start von 8.00 bis 17.00 Uhr

Auskunft Carsten Lenz
Goethestr. 6
36251 Bad Hersfeld
06621-918813 oder
0151-40437190

Martin Engel
Am Borngraben 24
36251 Bad Hersfeld
06621-79217 oder
0176-99937675

Notruf 110



Permanent-Radtour 6

Seulingswaldrunde

Streckenbeschreibungen

Kontrollstempel	
Friedewald	Berka

km	Ort	Richtungshinweise
0,0	Stadthotel	Radweg in den Anlagen
0,1	nach 50 m hinter Zebrastreifen	← Radweg folgen
0,2	nach 120 m	→ straßenbegleitender Radweg
0,2	1. Ampelkreuzung	↑ Radweg
0,8	2. Ampelkreuzung	↑ Radweg
1,3	bei ehemaligem Tanklager	← auf Radweg über die Brücke
1,6	nach der Brücke	→ Radweg
1,7	bei den Bahngleisen	→ Bahnradweg/R7 folgen
10,1		← R7 Friedewald
10,2		→ R7
10,8	nach 60 m	← R7
14,8	Friedewald	↑ am Schloss vorbei
15,1	Kreuzung Ortsmitte	→ Heringen
Streckenteilung		
15,4	platzartige Kreuzung	→ K12 Lautenhausen
18,3	Lautenhausen, Ortsende	← R7 Unterneurode, dem R7 folgen
20,6	Unterneurode	↑ R7 dem R7 folgen
23,8	Heimboldshausen	← L3172 Heringen
30,3	Heringen	↑ L3172 Dippach
35,0	Dippach	↑ L1023 Berka
38,0	Berka	← L1023 Gerstungen
38,4	Ortsumgehung	← L1022 über Werrabrücke
38,5	nach der Werrabrücke	← Dankmarshausen, Werratalradweg
42,2	Dankmarshausen	→ Rietweg, Bahnunterführung
43,7	Ende Wirtschaftsweg	→ L3117
44,0	Abzweig	← L1021 Kleinensee
45,6	Kleinensee, Bebraer Str.	→ Großensee
46,2	Großensee	← L2117 Hönebach
49,0	Hönebach, Ortsende	→ L3306 Bebra
49,4	Ampelkreuzung	↑ L3306 Bebra
59,3	Bebra, hinter Bahnunterführung	← R15 Ludwigsau Friedlos
61,8	Rampe Bahnüberführung	↑ Sportplatz Blankenheim
62,3	Blankenheim, Fuldabrücke	←
62,4	nach 180 m	← K74
63,2	Anschluss zur B27	→ Radweg
64,6	Gärtnerei	→ auf Zufahrt wechseln
64,8	Mecklar, Brücke über B27	← K1
65,1		→ R1 dem R1 folgen
65,3		← R1
68,9	Friedlos, Fuldabrücke	← R1
71,7	Solztal, Gut Oberrode	→ R1
74,3	kurz vor Brücke über Gleise	← auf die Brücke
74,4	auf der Brücke	→ über die Brücke
74,5	nach der Brücke	← zur Friedloser Str.
74,7	Friedloser Str.	→ Innenstadt
75,2	Bad Hersfeld, Schillerplatz Ampelkreuzung	↑
75,7	Wehneberger Str., Ampel	↑ nächster Kreisverkehr links
76,0	Stadthotel	

km	Ort	Richtungshinweise
0,0	Stadthotel	Radweg in den Anlagen
0,1	nach 50 m hinter Zebrastreifen	← Radweg folgen
0,2	nach 120 m	→ straßenbegleitender Radweg
0,2	1. Ampelkreuzung	↑ Radweg
0,8	2. Ampelkreuzung	↑ Radweg
1,3	bei ehemaligem Tanklager	← auf Radweg über die Brücke
1,6	nach der Brücke	→ Radweg
1,7	bei den Bahngleisen	→ Bahnradweg/R7 folgen
10,1		← R7 Friedewald
10,2		→ R7
10,8	nach 60 m	← R7
14,8	Friedewald	↑ am Schloss vorbei
15,1	Kreuzung Ortsmitte	→ Heringen
Streckenteilung		
15,4	platzartige Kreuzung	↑ Heringen
15,9	Ampelkreuzung	↑ L3255 Heringen
16,1	Friedewald Tiefe Hohle	← L3069 Hönebach
24,0	Ampelkreuzung	← L3251 Bebra
33,9	Bebra, hinter Bahnunterführung	← R15 Ludwigsau Friedlos
36,3	Rampe Bahnüberführung	↑ Sportplatz Blankenheim
36,8	Blankenheim, Fuldabrücke	←
37,0	nach 180 m	← K74
37,8	Anschluss zur B27	→ Radweg
39,2	Gärtnerei	→ auf Zufahrt wechseln
39,3	Mecklar, Brücke über B27	← K1
39,7		→ R1 dem R1 folgen
39,9		← R1
43,5	Friedlos, Fuldabrücke	← R1
46,3	Solztal, Gut Oberrode	→ R1
48,9	kurz vor Brücke über Gleise	← auf die Brücke
49,0	auf der Brücke	→ über die Brücke
49,1	nach der Brücke	← zur Friedloser Str.
49,3	Friedloser Str.	→ Innenstadt
49,7	Bad Hersfeld, Schillerplatz Ampelkreuzung	↑
50,3	Wehneberger Str., Ampel	↑ nächster Kreisverkehr links
50,6	Stadthotel	

Name	Vorname
BDR-Nummer	Starttag
Verein	

Radsportverein Frisch auf Bad Hersfeld 1912 e. V.

Start- und Zielort Stadt-Hotel, Am Perfort 9
36251 Bad Hersfeld, 06621-400780

Permanent-Radtour 7 Ums Ludwigseck

Startgeld 3,- EUR, Schüler bis 13 Jahre frei

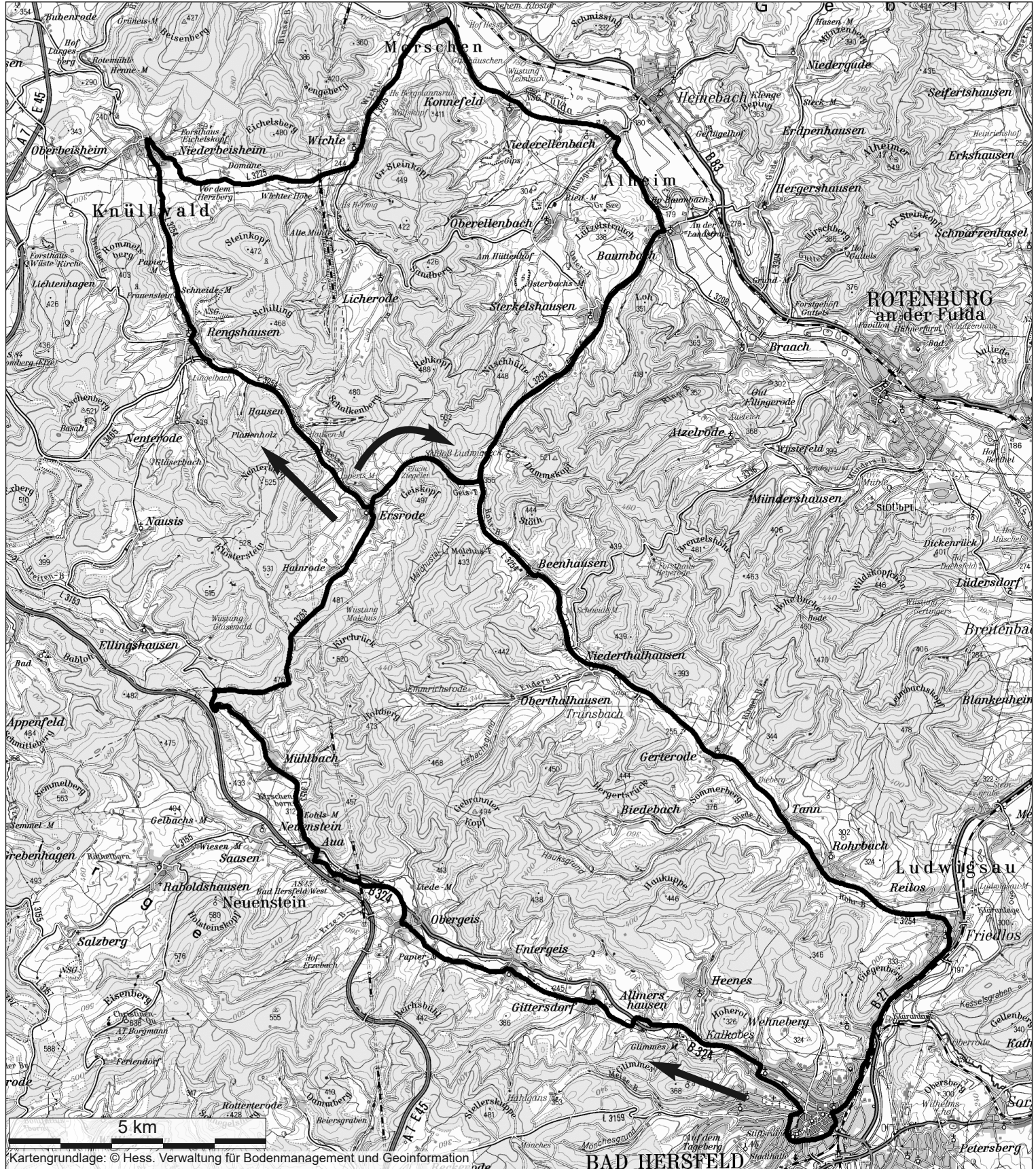
Zeitraum ganzjährig
Start von 8.00 bis 17.00 Uhr

Auskunft Carsten Lenz
Goethestr. 6
36251 Bad Hersfeld
06621-918813 oder
0151-40437190

Martin Engel
Am Borngraben 24
36251 Bad Hersfeld
06621-79217 oder
0176-99937675

71,4 km, 2 BDR-Punkte
45,6 km, 1 BDR-Punkt

Notruf 110



Permanent-Radtour 7 Ums Ludwigseck

Streckenbeschreibungen

km	Ort	Richtungshinweise
0,0	Stadthotel	Radweg in den Anlagen
0,1	nach 50 m hinter Zebrastreifen	↖ Radweg folgen
0,2	nach 120 m	← Meisebacher Str. kreuzen
0,3	Friedhof	↗ Am Frauenberg
1,4	Geistalschule	→ Lohmühlenweg
1,6	Einnümdung auf die B324	← B324 Homberg/Neuenstein
3,0	Abzweigung K40	↑ B324 Homberg/BAB Kassel
3,7	Allmershausen	→ K78 in den Ort
4,2	Allmershausen, Bolzplatz	← Wirtschaftsweg, Unterführung B324
4,4	Wirtschaftswegekreuzung	→ R10 dem R10 im Geistal folgen
5,4	Gittersdorf	← R10
5,4	Gittersdorf	→ R10
7,2	Untergeis	← R10
9,5	Obergeis, am Brunnen	→ R10
9,6	Obergeis, Kirche	← R10
9,7	Obergeis, Raiffeisenstr.	→ R10
10,1	Obergeis, Ortsende	↖ R10.1 Radweg
11,7	Aua, Weyerswiesenstr.	→ R10
12,2	Aua, Ortsmitte	→ K37 Lindenstraße
12,4	Aua, Geistalstr.	← L3155 Neumorschen
12,6	Aua, Ortsende	↗ L3153 Mühlbach
14,5	Mühlbach	↑ L3253 Ellingshausen
16,7	Anhöhe Pommer	→ L3253 Ersrode/Hainrode
20,8	Hainrode	↑ L3253 Ersrode
Streckenteilung		
22,3	Ersrode, Kontrollort	← L3254 Homberg/Rengshausen
24,9	Hausen	↑ L3254 Rengshausen
26,7	Abzweigung	→ L3254 Rengshausen
27,3	Rengshausen	→ L3254 Homberg/Niederbeisheim
31,4	Niederbeisheim	→ L3225 Morschen/Wichte/ Spangenberg
36,4	Wichte	↑ L3225 Neumorschen
39,6	Neumorschen, Kontrollort	→ K131 Konnefeld
41,8	Konnefeld	↑ K131 Niederellenbach
43,9	Niederellenbach	↖ K68 Rotenburg/Baumbach
46,1	Baumbach	→ L3253 Neuenstein/Sterkelshausen
48,0	Sterkelshausen	↑ L3253 Neuenstein/Ersrode
52,4	Burg Ludwigseck, Weiße Dame	↑ L3254 Bad Hersfeld/Beenhausen
54,7	Beenhausen	↑ L3254 Bad Hersfeld/Niederthalhausen
57,2	Niederthalhausen	↑ L3254 Bad Hersfeld
60,1	Gerterode	↑ L3254 Tann
62,2	Tann	↑ L3254 Bad Hersfeld/Rohrbach
63,2	Rohrbach	↑ L3254 Friedlos
65,5	Reilos, Ampel	→ Friedlos
66,2	Friedlos	↑ Reiloser Straße
66,5	Friedlos, B 27	→ B27 Radweg Bad Hersfeld
68,6	Bad Hersfeld Nord	↗ Radweg Friedloser Straße
70,6	Bad Hersfeld, Schillerplatz Ampelkreuzung	↑
71,1	Wehneberger Str., Ampel	↑ nächster Kreisverkehr links
71,4	Stadthotel	

Kontrollstempel	
Ersrode	Neumorschen

km	Ort	Richtungshinweise
0,0	Stadthotel	Radweg in den Anlagen
0,1	nach 50 m hinter Zebrastreifen	↖ Radweg folgen
0,2	nach 120 m	← Meisebacher Str. kreuzen
0,3	Friedhof	↗ Am Frauenberg
1,4	Geistalschule	→ Lohmühlenweg
1,6	Einnümdung auf die B324	← B324 Homberg/Neuenstein
3,0	Abzweigung K40	↑ B324 Homberg/BAB Kassel
3,7	Allmershausen	→ K78 in den Ort
4,2	Allmershausen, Bolzplatz	← Wirtschaftsweg, Unterführung B324
4,4	Wirtschaftswegekreuzung	→ R10 dem R10 im Geistal folgen
5,4	Gittersdorf	← R10
5,4	Gittersdorf	→ R10
7,2	Untergeis	← R10
9,5	Obergeis, am Brunnen	→ R10
9,6	Obergeis, Kirche	← R10
9,7	Obergeis, Raiffeisenstr.	→ R10
10,1	Obergeis, Ortsende	↖ R10.1 Radweg
11,7	Aua, Weyerswiesenstr.	→ R10
12,2	Aua, Ortsmitte	→ K37 Lindenstraße
12,4	Aua, Geistalstr.	← L3155 Neumorschen
12,6	Aua, Ortsende	↗ L3153 Mühlbach
14,5	Mühlbach	↑ L3253 Ellingshausen
16,7	Anhöhe Pommer	→ L3253 Ersrode/Hainrode
20,8	Hainrode	↑ L3253 Ersrode
Streckenteilung		
22,3	Ersrode, Kontrollort	→ L3254
26,6	Burg Ludwigseck, Weiße Dame	↑ L3254 Bad Hersfeld/Beenhausen
28,9	Beenhausen	↑ L3254 Bad Hersfeld/Niederthalhausen
31,4	Niederthalhausen	↑ L3254 Bad Hersfeld
34,3	Gerterode	↑ L3254 Tann
36,4	Tann	↑ L3254 Bad Hersfeld/Rohrbach
37,4	Rohrbach	↑ L3254 Friedlos
39,8	Reilos, Ampel	→ Friedlos
40,5	Friedlos	↑ Reiloser Straße
40,7	Friedlos, B 27	→ B27 Radweg Bad Hersfeld
42,8	Bad Hersfeld Nord	↗ Radweg Friedloser Straße
44,8	Bad Hersfeld, Schillerplatz Ampelkreuzung	↑
45,4	Wehneberger Str., Ampel	↑ nächster Kreisverkehr links
45,6	Stadthotel	

Name	Vorname
BDR-Nummer	Starttag
Verein	